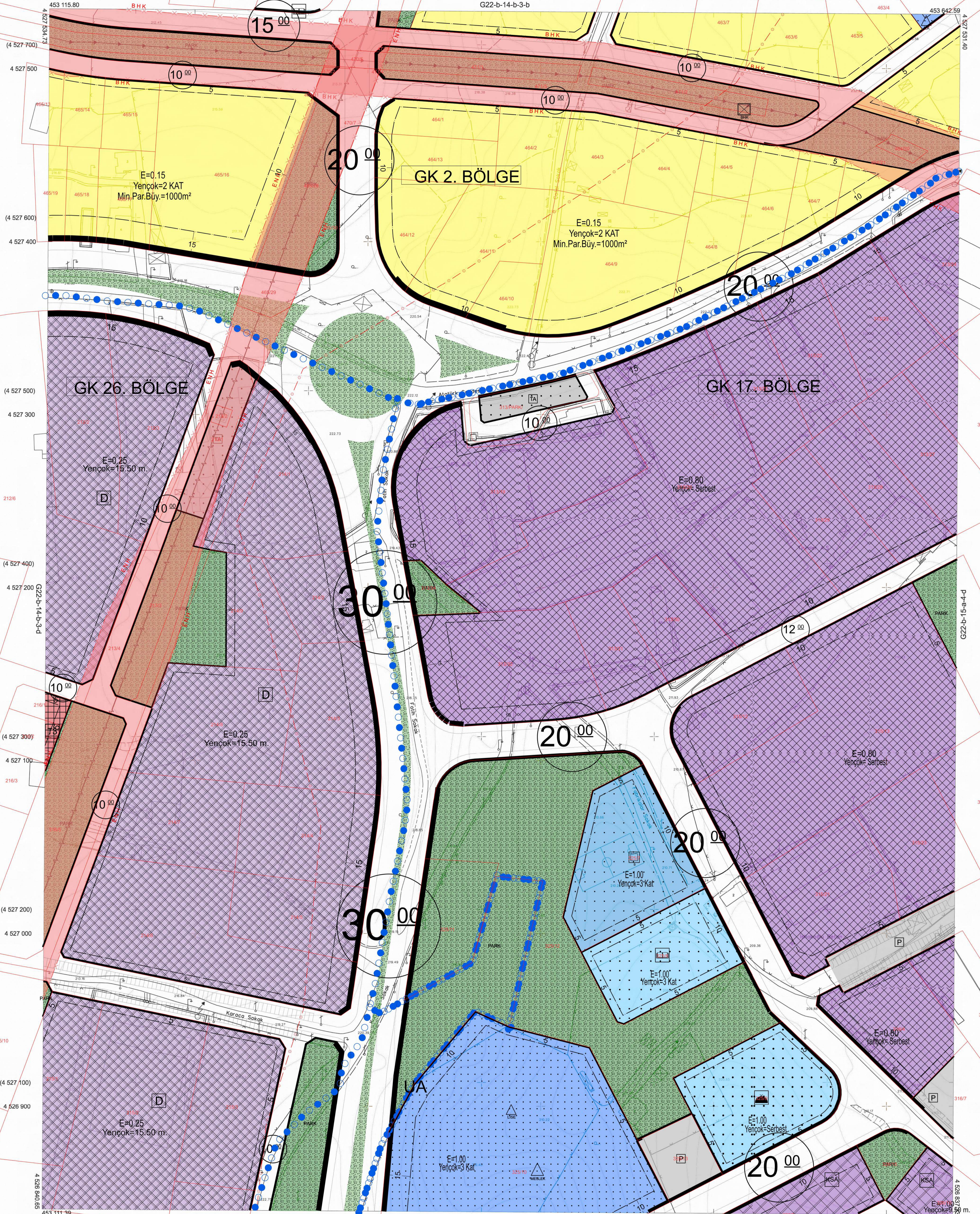



GEBZE İLÇESİ (Balçık Köyü)
KOCAELİ
G22-b-14-b-3-c

G22-b-14-b-3-b

01					22
06					
11	B	14			
16					
21	22	23	24	25	



Kocaeli Büyükşehir Belediyesi tarafından Fotogrametrik yöntemle yapılan Kocaeli iline ait 1/1000 ölçekli sayısal Halihazır Harita 3194 sayılı İmar Kanununun 7/a maddesine göre incelendi ve onandı.



Başkan Adına
GÖKMEN MENÇÜCÜ
İmar ve Şehircilik Dairesi Başkanı

GEBZE İLÇESİ (Balçık Köyü) G22-b-14-b-3-c
KOCAELİ

Koordinatlar ve pafta bölümlenmesi en son güncellenmiş TUTGA'ya bağlı 2005.0 epoğunda, GRS80 elipsoidi ve Transversal Mercator (TM) izdüşümünde düzenlenmiştir.

Ağustos 2010 tarihinde çekilen renkli hava fotoğraflarından üretilmiştir. Yapılar saçak çizgileriyle gösterilmiştir.

Yüklenici Firma : KUTLUBEY HARİTA A.Ş.
ÇETİNKAYA İMAR A.Ş.
(Ortak Girişimi)

PROJE YÖNETİCİSİ
ALTAN ÇETİNKAYA
Harita Mühendisi

[Signature]

1:1000

Harita Mühendisi
Harita Mühendisi
Harita Yüksek Mühendisi
Harita Yüksek Mühendisi

SELİM SAYDA
DİLEK AYDIN
ESREF AKIŞ
HAKAN İLHAN

HALİHAZIR HARİTA ŞEFİ
İSMAIL SEYREK
Harita Mühendisi

PROJE YÖNETİCİSİ
HARİTA ŞUBE MÜDÜRÜ V.
SERKAN ONUR
Harita Yüksek Mühendisi


[Signature]

GEBZE İLÇESİ (Gebze Beldesi)
KOCAELİ
G22-b-18-c-3-b



Kocaeli Büyükşehir Belediyesi
Bazı Başkanlığı Fotogrametri Yöntemi
yapılan Kocaeli İline 1/1000
ölçekli sayısal Halihazır Harita 3194
sayılı İmar Kanununun 7/a maddesine
göre incelenmiş ve onaydır.

28-11-2011



Saygılarımla
GÖRMEK MENDERE
İmar ve Şehircilik Dairesi Başkanı

GEBZE İLÇESİ (Gebze Beldesi) G22-b-18-c-3-b
KOCAELİ

1:1000


Koordinatlar ve pafta bölünmeleri en son güncellenmiş
TUTUK'ya bağlı 2005.07 sayılı, G22B01 ilçesi ve
Transversal Mercator (TM) izdüşümünde düzenlenmiştir.
Ağustos 2010 tarihinde çekilen renkli hava fotoğrafından
üzerine yapılar seçilerek çizilmiştir.
Yapımcı Firma : KUTLUBEY HARİTA A.Ş.
ÇETINKAYA BAŞAR A.Ş.
(Oran Grubu)

PROJE YÖNETİCİSİ
ALTAN ÇETINKAYA
Harita Mühendisi



Harita Mühendisi BELİM SAYDAN
Harita Mühendisi DİLEK AYDIN
Harita Yüksek Mühendisi EĞREP AKIŞ
Harita Yüksek Mühendisi HAKAN İLHAN

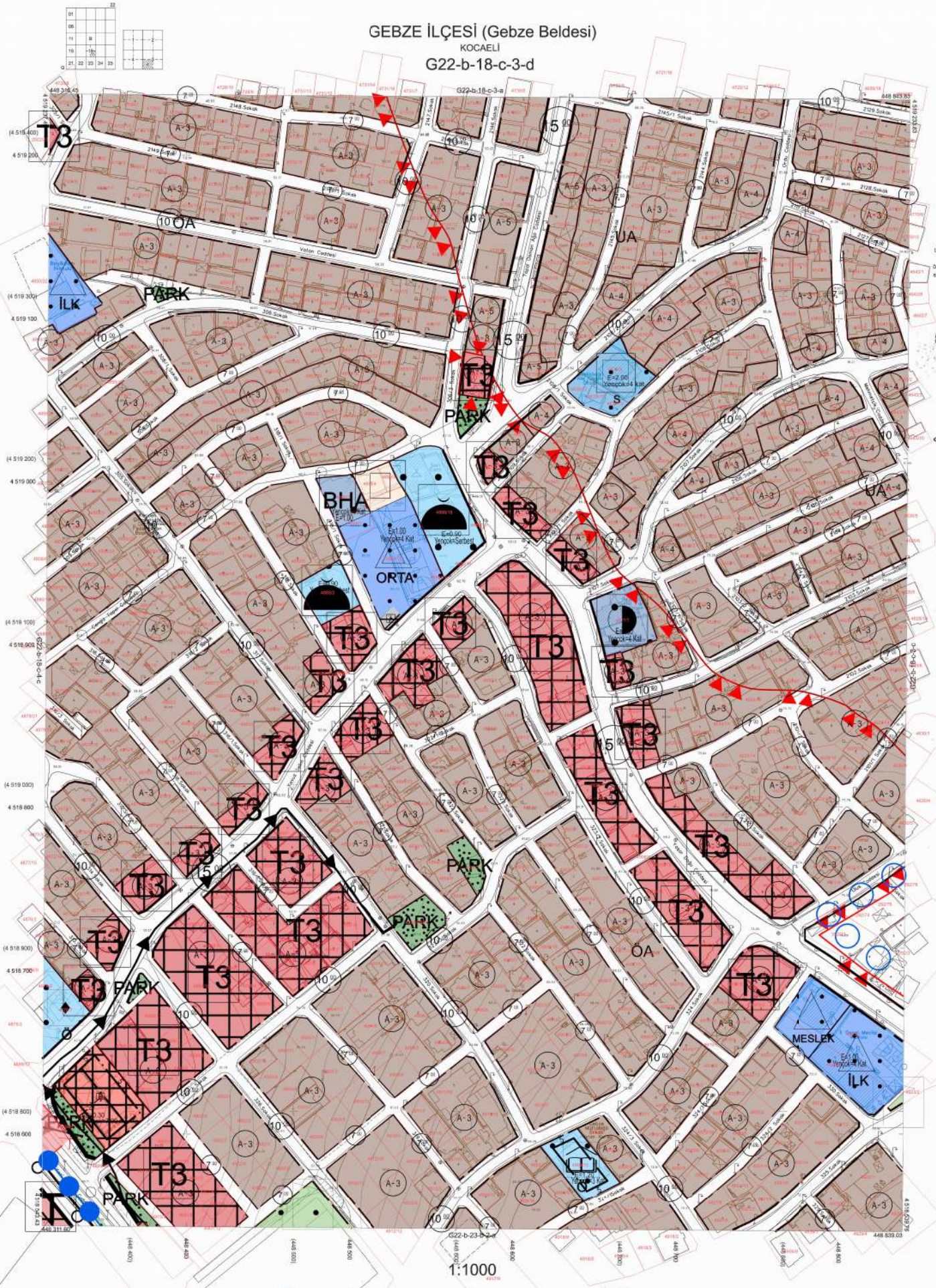
MONİTÖR
HALHAZIR HARİTA BAŞI
SMAİL BEYREK
Harita Mühendisi



PROJE YÖNETİCİSİ
HARİTA ŞUBE MÜDÜRÜ V.
SERKAN ONUR
Harita Yüksek Mühendisi



GEBZE İLÇESİ (Gebze Beldesi)
KOCAELİ
G22-b-18-c-3-d



Kocaeli Büyükşehir Belediyesi tarafından Fotogrametrik yöntemle Kocaeli İline ait 1/25000 ölçekli Harita ve Harita Sayfaları Kurumunun 7/a no.lu haritasından ve orandan
28.11.2017

Harita Adını Göstermek İçin ve Sahibi ile İlgili Bilgileri Göstermek İçin

GEBZE İLÇESİ (Gebze Beldesi) G22-b-18-c-3-d
KOCAELİ

Koordinatlar ve pafta bölünmesi en son güncellenmiş TUTGA ve sağı 2005.2.ölçümüne, OİSBO alımları ve Transversal Meridyen (TM) ölçümlerinde kullanılmıştır.
Ağustos 2010 tarihinde çekilen renkli hava fotoğraflarından üretilmiştir.Yapılar saçak çakılarıyla gösterilmiştir.
Yükseklik Fime: KUTLUBEY HARİTA A.Ş.
ÇETİNKAYA İMAR A.Ş.
(Ornak Çizim)

PROJE YÖNETİCİSİ
ALTAN ÇETİNKAYA
Harita Mühendisi

Harita Mühendisi BELİM SAYDAN
Harita Mühendisi DLEK AYDIN
Harita Yüksek Mühendisi EĞREP AKIŞ
Harita Yüksek Mühendisi HAKAN İLHAN

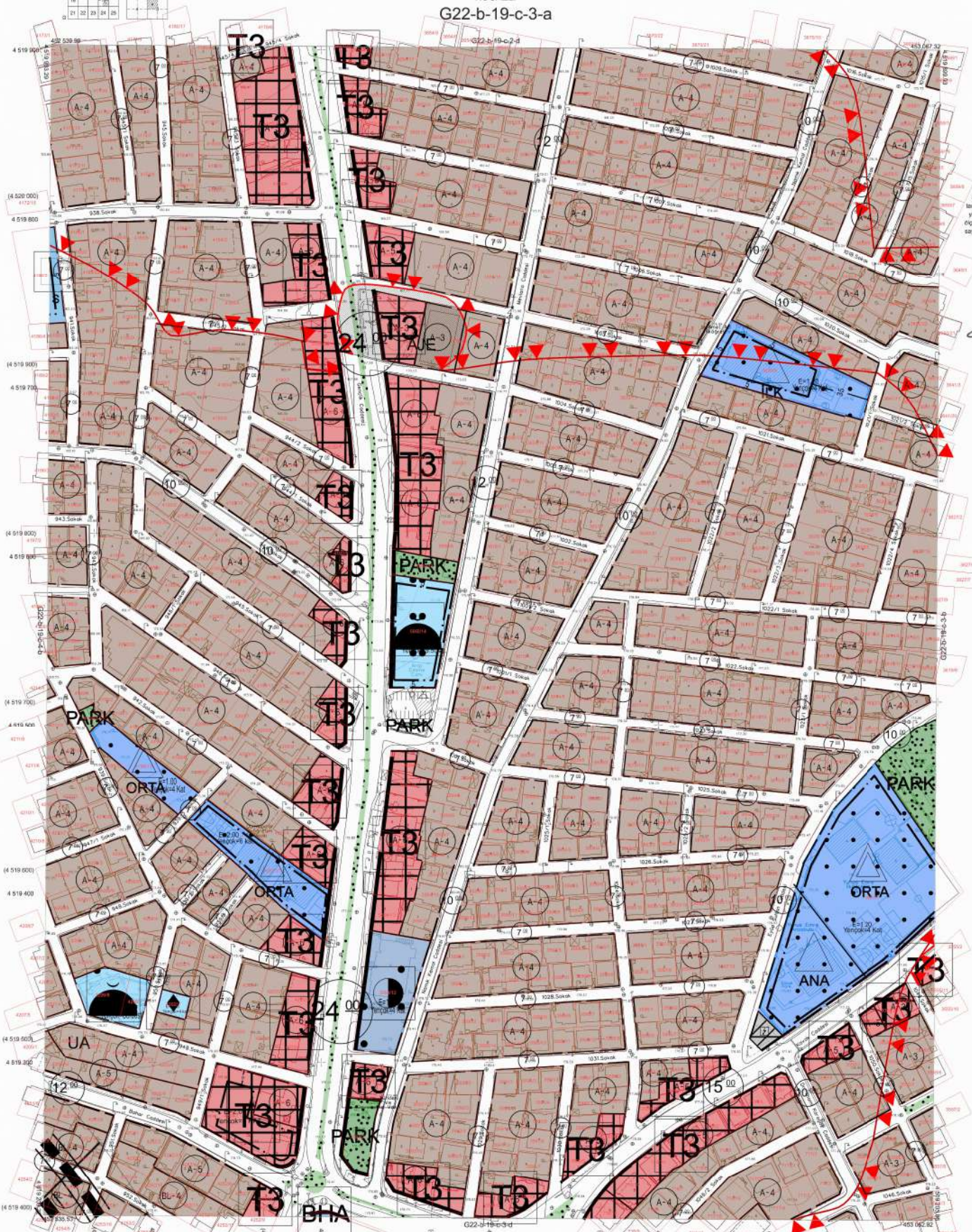
HALHAZIR HARİTA ŞEŞİ
SMAİL SEYİER
Harita Mühendisi

PROJE YÖNETİCİSİ
HARİTA ŞUBE MÜDÜRÜ Y.
SERKAN OKUR
Harita Yüksek Mühendisi

1:1000

GEBZE İLÇESİ (Gebze Beldesi)
KOCAELİ

G22-b-19-c-3-a



Kocaeli Büyükşehir Belediyesi
tarafından Fotogrametrik yöntemle
yapılan Kocaeli İline ait 1:1000
ölçekli topografik harita 3194
sayılı İmar Kanunu'nun 7/a maddesine
göre incelenmiş ve onanmıştır.

09-09-2011



Başkan Adına
GÖKMEN MENGÜCÜ
İmar ve Şehircilik Dairesi Başkanı

GEBZE İLÇESİ (Gebze Beldesi) G22-b-19-c-3-a
KOCAELİ

1:1000

Harita Mühendisi
Harita Mühendisi
Harita Yüksek Mühendisi
Harita Yüksek Mühendisi

BELİM SAYDAN
DİLEK AYDIN
EŞREF AKIŞ
HAKAN İLHAN

KONTROL
HALHAZIR HARİTA BAŞI
İSMAIL BEYREK
Harita Mühendisi

PROJE YÖNETİCİSİ
HARİTA ŞUBE MÜDÜRÜ V.
BİLGE YILMAZ
Harita Yüksek Mühendisi

Koordinatlar ve pafta bölünmesi en son güncellenmiş
TUTGA'ya bağlı 2005-6 epochunda, GR80 ellipsoid ve
Transvers Mercator (TM) izdüşümünde düzenlenmiştir.

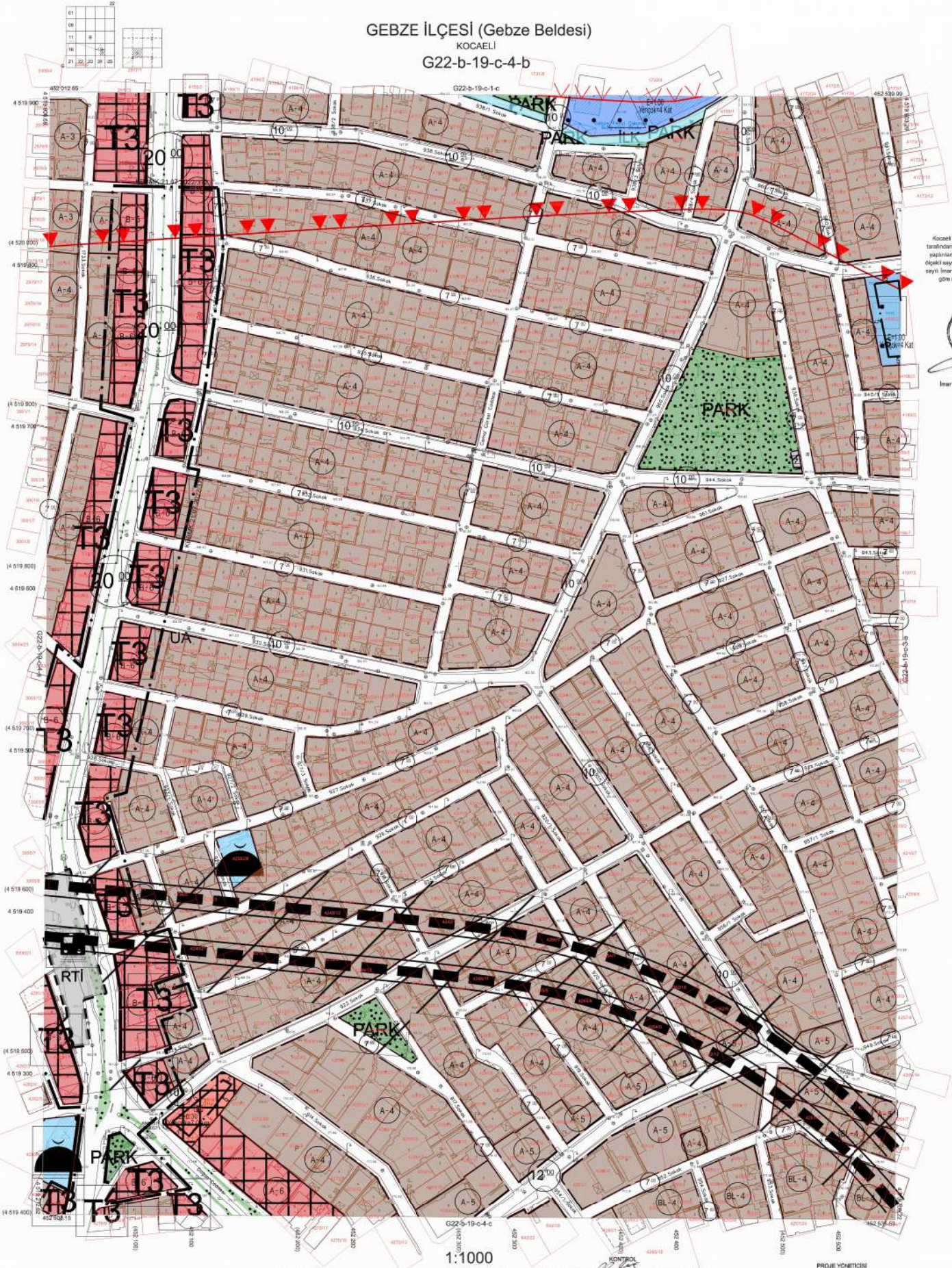
Ağustos 2010 tarihinde pekiten renk hava fotoğrafından
Üstlenmiştir.Yapılar saçak çoğaltılarak gösterilmiştir.

Yüklenici Firma : KUTLUBEY HARİTA A.Ş.
ÇETİNKAYA MAKAS A.Ş.
(Ornak Girişim)

GEBZE İLÇESİ (Gebze Beldesi)

KOCAELİ

G22-b-19-c-4-b



Kocaeli Büyükşehir Belediyesi tarafından Fotogrametrik yöntemle yapılmış Kocaeli İline ait 1:1000 ölçekli sayısal Halihazır Harita 3154 sayılı İmar Kanununun 7/6 maddesine göre inceletilmiştir ve onanmıştır.



GEBZE İLÇESİ (Gebze Beldesi) G22-b-19-c-4-b
KOCAELİ

PROJE YÖNETİCİSİ
ALTAN ÇETİNKAYA
Harita Mühendisi

1:1000

Harita Mühendisi
Harita Mühendisi
Harita Yüksek Mühendisi
Harita Yüksek Mühendisi

SELM SAYDAN
DİLEK AYDIN
ESREF AKOŞ
HAKAN İLHAN

KONTROL
HALİHAZIR HARİTA ŞEFİ
İSMAIL SEYRANCI
Harita Mühendisi

PROJE YÖNETİCİSİ
HARİTA ŞUBE MÜDÜRÜ V.
SERKAN ÖZLER
Harita Mühendisi

Koordinatlar ve pafta bölünmesi en son genel olarak TUTUĞA'ya bağlı 2005 il raporunda, GİRİŞİMİŞİ ve Transversal Mercator (TM) projeksiyonunda çizilmiştir.

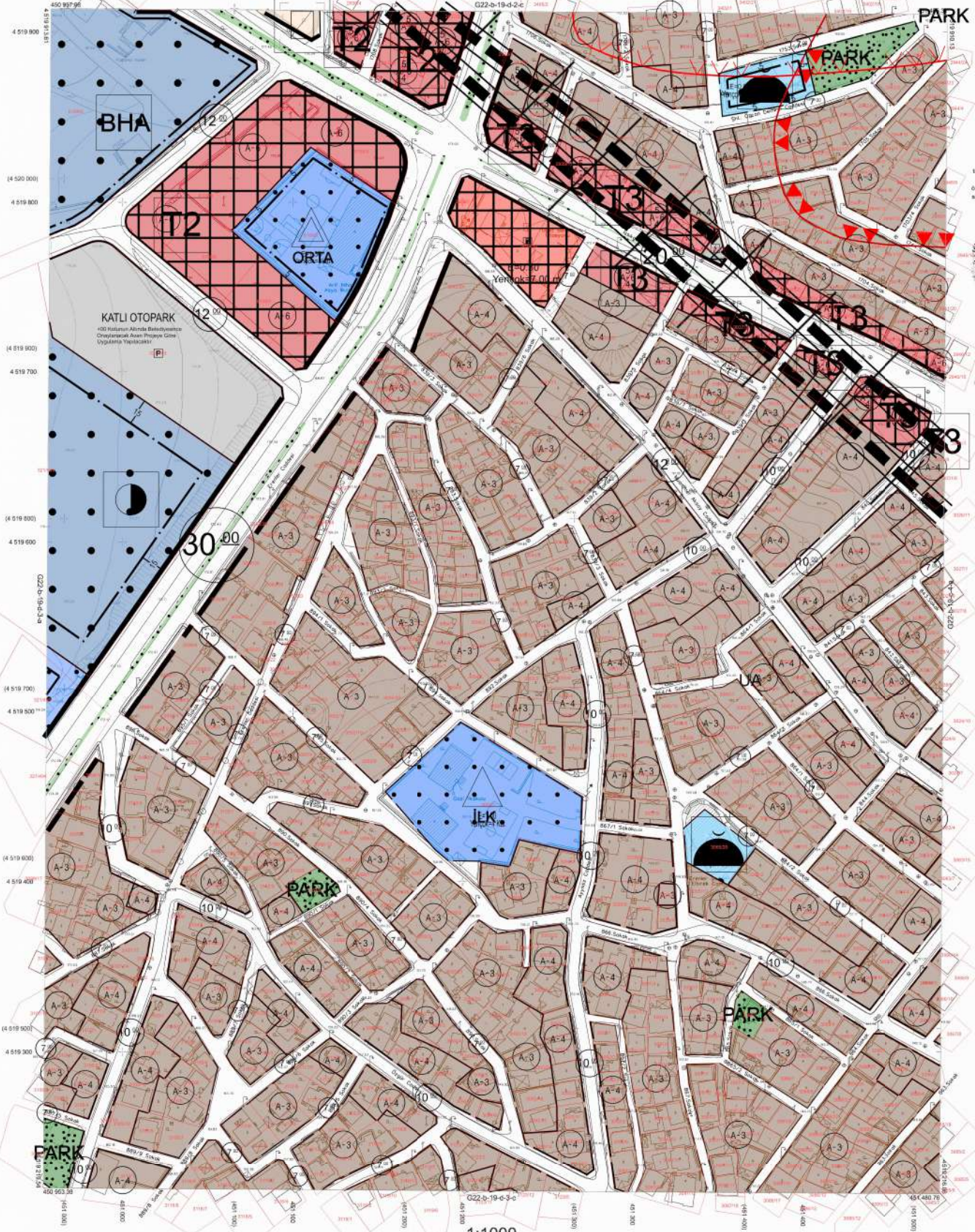
Ağustos 2010 tarihinde çekilen renkli hava fotoğraflarından yararlanılmıştır. Yaptırma aşamaları aşağıdaki gibidir:

Yüklenici Firma: KUTLUBEY HARİTA A.Ş.
ÇETİNKAYA MİR A.Ş.
(Ortak Girişim)

GEBZE İLÇESİ (Gebze Beldesi)

KOCAELİ

G22-b-19-d-3-b



Kocaeli Büyükşehir Belediyesi
tarafından Fotogrametrik yöntemle
yapılan Kocaeli İl ve İlçe 1/5000
ölçekli sayısal Harita ve Harita
veya İmar Kanununa 7. maddesine
göre imar ve inşaat.

28.11.2011



Yapılan Harita
GÖKMEN MENGÜÇ
İmar ve Şehircilik Dairesi Başkanı

GEBZE İLÇESİ (Gebze Beldesi) G22-b-19-d-3-b

KOCAELİ

1:1000

Koordinatlar ve pafta bölünmesi en son güncellenmiş
TUTOKYpa (İmge) 2005.0 uygulaması, ORSİD (İmge) ve
Tersivizyon Haritaları (TM) kullanılarak oluşturulmuştur.
Ağustos 2010 tarihinde çekilen renkli hava fotoğraflarından
üretimiştir. Tapılar, saksak, uzgüçleyle gösterilmiştir.
Yüklenici Firma : KUTLUBEY HARİTA A.Ş.
ÇETİNKAYA MİR A.Ş.
(Oran Şişli)

PROJE YÖNETİCİSİ

ALZAN ÇETİNKAYA

Harita Mühendisi

Harita Mühendisi

SELİM SAYDAN

Harita Mühendisi

Harita Yüksek Mühendisi

Harita Yüksek Mühendisi

SELİM SAYDAN

DİLEK AYDIN

EGREK ANIŞ

HAKAN İLHAN

MONİTOR

HALIHAZIR HARİTA ŞEFİ

İSMAIL SEYİDİ

Harita Mühendisi

Harita Yüksek Mühendisi

HALIHAZIR HARİTA ŞEFİ

İSMAIL SEYİDİ

Harita Mühendisi

Harita Yüksek Mühendisi


PROJE YÖNETİCİSİ

HARİTA ŞUBE MÜDÜRÜ V.

SERKAN ÇAKIR

Harita Yüksek Mühendisi

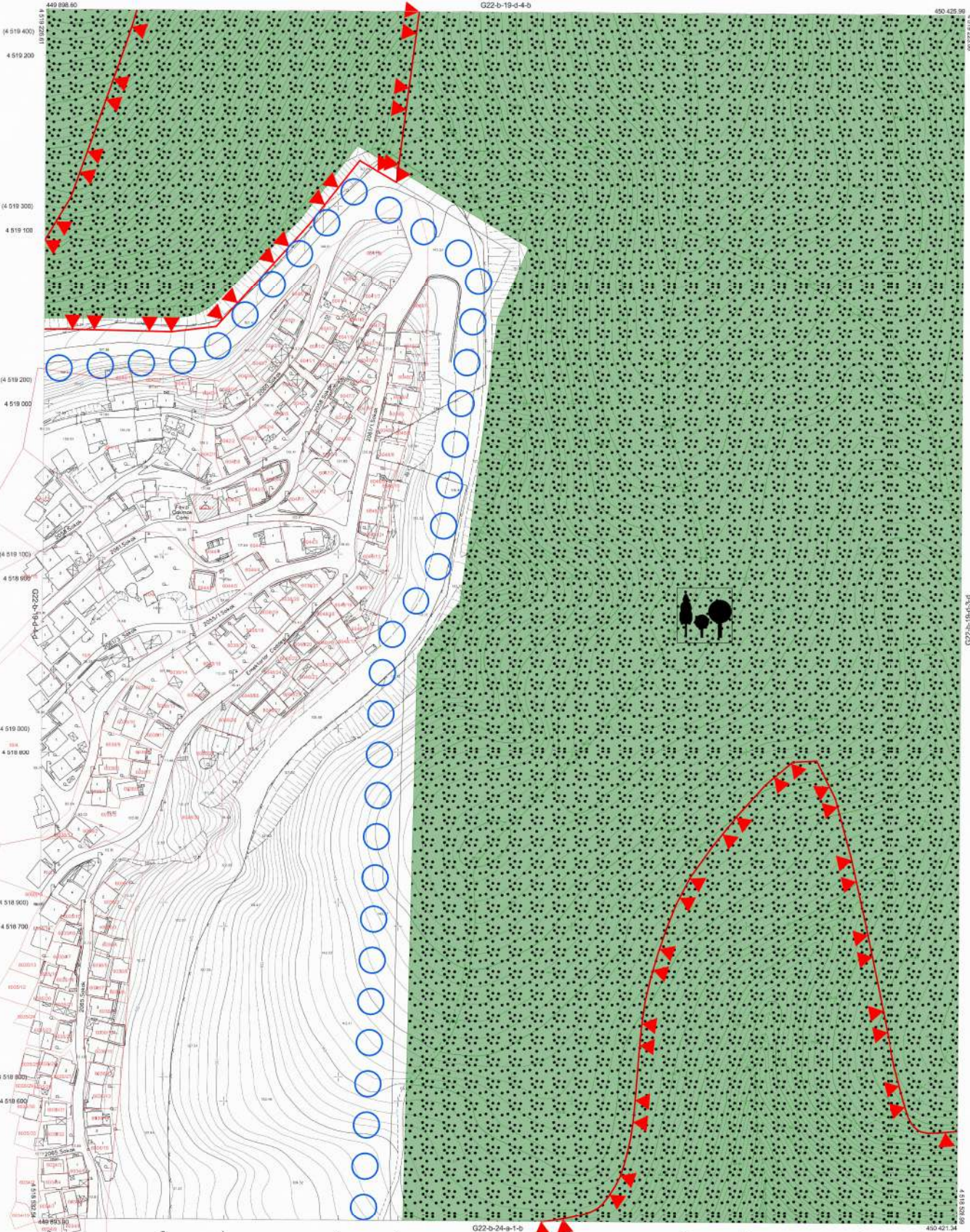
Harita Yüksek Mühendisi



GEBZE İLÇESİ (Gebze Beldesi)
KOCAELİ
G22-b-19-d-4-c

1:1000

G22-b-19-d-4-b



Kocaeli Büyükşehir Belediyesi tarafından Fotogrametrik yöntemle yapılmış Kocaeli iline en 1:1000 ölçekli sayısal vektörel Harita 2/184 sayılı İmar Kanununun 7/a maddesine göre incedirilmiş ve onanmıştır.



Başkan Adına
GÖKDEMİR MEMİŞOĞLU
İmar ve Şehircilik Dairesi Başkanı

GEBZE İLÇESİ (Gebze Beldesi) G22-b-19-d-4-c
KOCAELİ

1:1000

Koordinatlar ve parçala bölünmesi en son güncellenmiş TUDGA'ya (ya da) 2005 yılında, GRSB ölçeğinde ve Transversal Mercator (TM) uzlaşımında düzenlenmiştir.
Ağustos 2010 tarihinde çekilen renkli hava fotoğraflarından üretilmiştir. Yapılar saygılı çizilmiştir.
Yüklenici Firma: KUTLUŞEY HARİTA A.Ş.
ÇETİNKAYA İMARA Ş.
(Ortak Girişim)

PROJE YÖNETİCİSİ

ALTAN ÇETİNKAYA
Harita Mühendisi

Harita Mühendisi

SELMİ SAYDAN

Harita Mühendisi

DİLEK AYDIN

Harita Yüksek Mühendisi

EGİREK AKIŞ

Harita Yüksek Mühendisi

HAKAN İLHAN

KONTROL

HALHAZIR HARİTA BAŞI

İSMAIL BEYRİK

PROJE YÖNETİCİSİ

HARİTA ŞUBE MÜDÜRÜ V.

ŞERKAN ÇALUR

GEBZE İLÇESİ (Gebze Beldesi)
KOCAELİ
G22-b-24-a-3-a



Kocaeli Büyükşehir Belediyesi
tarafından Fotogrametrik yöntemle
yapılan Kocaeli İmar 1:1000
ölçekte sayılı Harita 3194
sayılı İmar Kanununa 774 maddesine
göre incelenmiş ve onanmıştır.



Başlangıç Adına
GÖRÜLEN MENŞUCÜ
İmar ve Şehircilik Dairesi Başkanlığı

GEBZE İLÇESİ (Gebze Beldesi) G22-b-24-a-3-a
KOCAELİ

1:1000

Koordinatlar ve parça bölünmesi en son güncellenmiş
YUTGA'ya bağlı 2025.0.01 tarihinde, GRSB'de ölçülen ve
Transversal Mirasör (TM) izleniminde düzenlenmiştir.
Ağustos 2010 tarihinde çekilen renkli hava fotoğrafından
ünslüştürme yapılarak çıkarılmıştır.
Yüklenici Firma : KULTUBEY HARİTA A.Ş.
ÇETINKAYA HARİTA Ş.
(Ornek Çizim)

PROJE YÖNETİCİSİ
ALTAN ÇETINKAYA
Harita Mühendisi

Harita Mühendisi SELİM SAYDAĞ
Harita Mühendisi DİLEK AYDIN
Harita Yüksek Mühendisi ESREF AKIŞ
Harita Yüksek Mühendisi HAKAN İLHAN

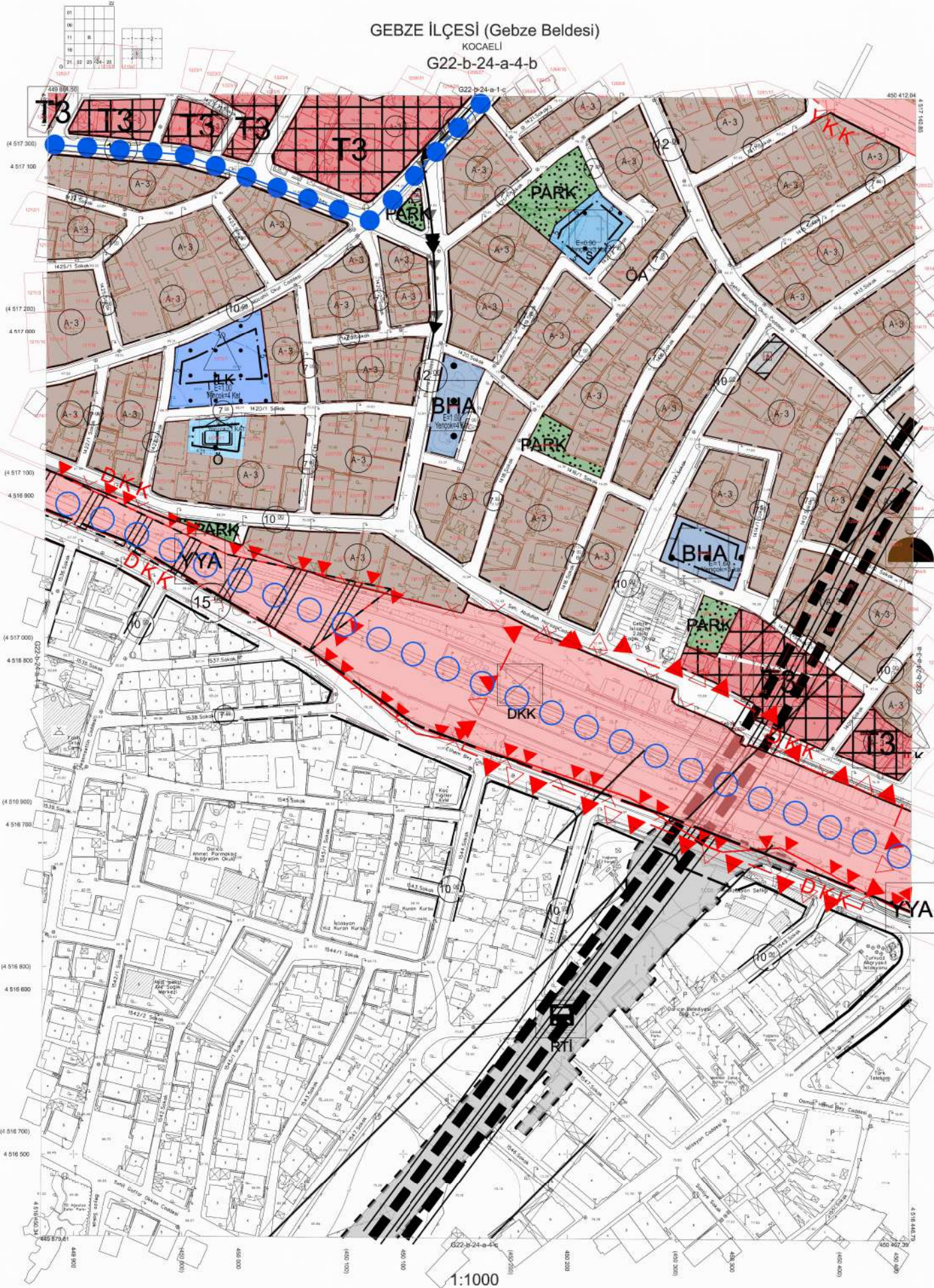
KONTROL
HALUKERİ HARİTA ŞEFA
İSMAIL ERGİVENÇ
Harita Mühendisi

PROJE YÖNETİCİSİ
HARİTA ŞEHİRCİLİK V.
SERKAN ÖZGÜR
Harita Yüksek Mühendisi

GEBZE İLÇESİ (Gebze Beldesi)

KOCAELİ

G22-b-24-a-4-b



Kocaeli Büyükşehir Belediyesi
Beyazınan Fotogrametri Yöntemi
ile yapılan Kocaeli İlne 1:1000
ölçekli sayısal Harita 3194
sayılı İmar Kanununun 7/a maddesine
göre incelenmiş ve onaydır.

28.11.2011



Gökmen Mengüç
İmar ve Şehircilik Dairesi Başkanı

GEBZE İLÇESİ (Gebze Beldesi) G22-b-24-a-4-b
KOCAELİ

Koordinatlar ve çapta bölünmesi en son güncellenmiş
TUTUA'ya bağlı 2005.0 epeğünde, GR80 ölçekli ve
Transversal Mercator (TM) ölçülümünde gösterilmiştir.

Ağustos 2010 tarihinde yapılan renkli hava fotoğraflarından
üretmiştir. Yapılar sapak çizgileriyle gösterilmiştir.

Yükarıdaki Firma: KUTLUBEY HARİTA A.Ş.
ÇETINKAYA MAR A.Ş.
(Ortak Girişim)

PROJE YÖNETİCİSİ

ALTAN ÇETINKAYA

Harita Mühendisi

Harita Mühendisi

BELİM BAYDAN

Harita Mühendisi

Harita Yüksek Mühendisi

Harita Yüksek Mühendisi

Harita Mühendisi

DİLEK AYDIN

Harita Yüksek Mühendisi

Harita Yüksek Mühendisi

Harita Yüksek Mühendisi

Harita Mühendisi

EĞREK AKIŞ

Harita Yüksek Mühendisi

Harita Yüksek Mühendisi

Harita Yüksek Mühendisi

HALHAZIR HARİTA ŞEFİ

İSMAIL BEYREK

Harita Mühendisi

Harita Mühendisi

Harita Mühendisi

PROJE YÖNETİCİSİ

HARİTA ŞUBE MÜDÜRÜ V.

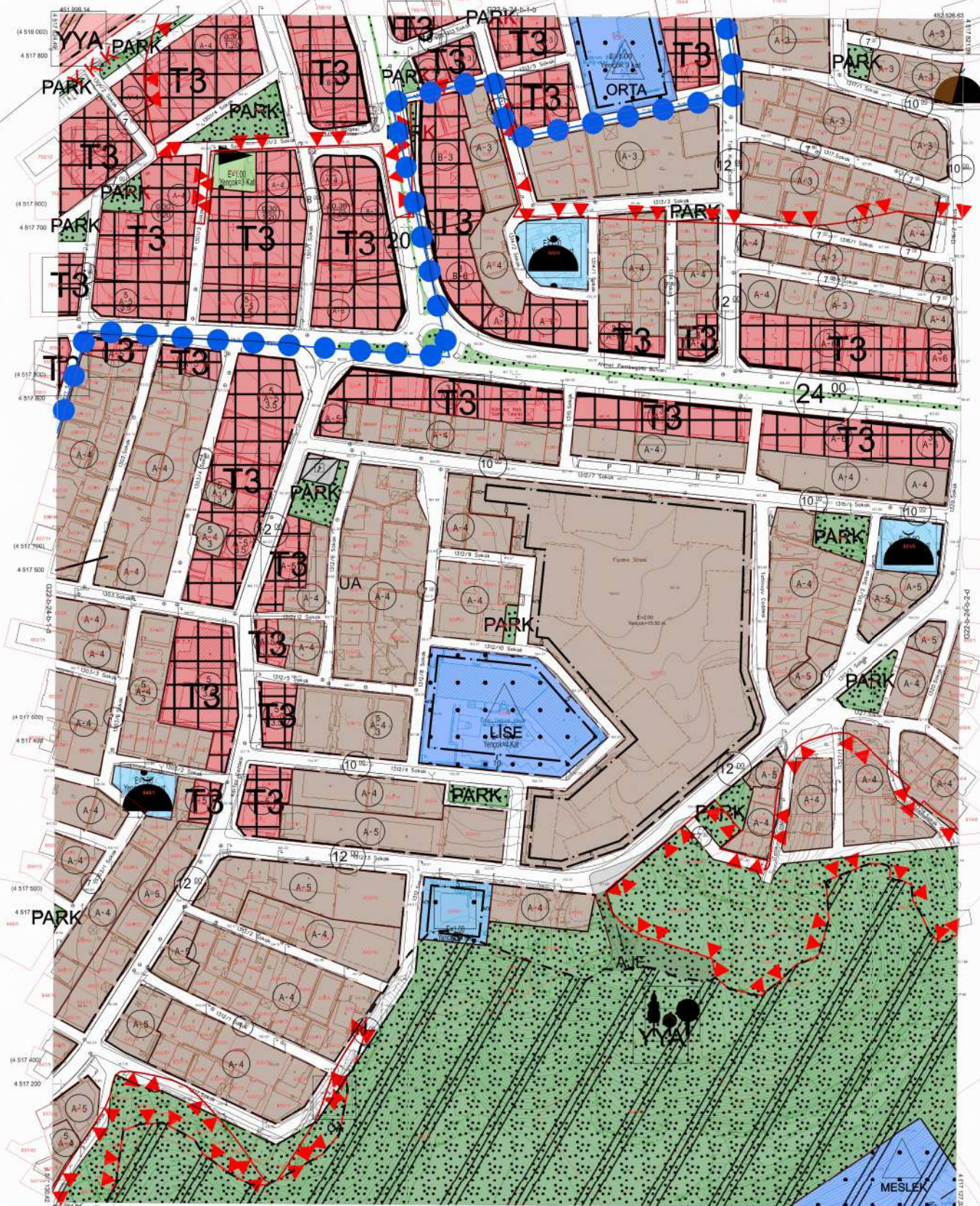
SERKAN ONUR

Harita Yüksek Mühendisi

Harita Yüksek Mühendisi

GEBZE İLÇESİ (Gebze Beldesi)
KOCAELİ

G22-b-24-b-1-c



Kocaeli Büyükşehir Belediyesi
tarafından Fotogrametrik yöntemle
yapılan Kocaeli İline 44 1/1000
ölçekli orijinal Haritası Harita 3194
sayılı İmar Kanunu'nun 7/te maddesine
göre inceleme ve onandı.
08-08-2011



GEBZE İLÇESİ (Gebze Beldesi) G22-b-24-b-1-c
KOCAELİ

1:1000

Harita Mühendisi: SELİM SAYDAN
Harita Mühendisi: DİLEK AYDIN
Harita Yüksek Mühendisi: ESREF AKOŞ
Harita Yüksek Mühendisi: HAKAN İLHAN

KONTROL
HALIHAZIR HARITA ŞEFİ
İSMAIL SEYİT
Harita Yüksek Mühendisi

PROJE YÖNETİCİSİ
HARITA ŞUBE MÜDÜRÜ V.
SEVİLHAN ÖZLÜ
Harita Yüksek Mühendisi

Koordinatlar ve proje bilgileri en son güncellemeyi
TUTİGA'ya bağlı 2020.0.0. noşunda, GRS50 ölçeğinde ve
Transversal Mercator (TM) kullanılarak düzenlenmiştir.
Ağustos 2010 tarihinde çekilen m-44 hava fotoğraflarından
alınmıştır. "Harita" seçeneğiyle çizilmiştir.
Yüklenici Firma: KUTLUBEY HARİTA A.Ş.
ÇETİNKAYA İMAR A.Ş.
(Çinak Grubu)

PROJE YÖNETİCİSİ
ALTAN ÇETİNKAYA
Harita Mühendisi

GEBZE İLÇESİ (Gebze Beldesi)

KOCAELİ
G22-b-24-b-1-d

G22-b-24-b-1-a

451 995 14

451 700 45

451 500 55

451 300 65

451 100 75

451 0 85

451 0 95

451 0 105

451 0 115

451 0 125

451 0 135

451 0 145

451 0 155

451 0 165

451 0 175

451 0 185

451 0 195

451 0 205

451 0 215

451 0 225

451 0 235

451 0 245

451 0 255

451 0 265

451 0 275

451 0 285

451 0 295

451 0 305

451 0 315

451 0 325

451 0 335

451 0 345

451 0 355

451 0 365

451 0 375

451 0 385

451 0 395

451 0 405

451 0 415

451 0 425

451 0 435

451 0 445

451 0 455

451 0 465

451 0 475

451 0 485

451 0 495

451 0 505

451 0 515

451 0 525

451 0 535

451 0 545

451 0 555

451 0 565

451 0 575

451 0 585

451 0 595

451 0 605

451 0 615

451 0 625

451 0 635

451 0 645

451 0 655

451 0 665

451 0 675

451 0 685

451 0 695

451 0 705

451 0 715

451 0 725

451 0 735

451 0 745

451 0 755

451 0 765

451 0 775

451 0 785

451 0 795

451 0 805

451 0 815

451 0 825

451 0 835

451 0 845

451 0 855

451 0 865

451 0 875

451 0 885

451 0 895

451 0 905

451 0 915

451 0 925

451 0 935

451 0 945

451 0 955

451 0 965

451 0 975

451 0 985

451 0 995

451 0 1005

451 0 1015

451 0 1025

451 0 1035

451 0 1045

451 0 1055

451 0 1065

451 0 1075

451 0 1085

451 0 1095

451 0 1105

451 0 1115

451 0 1125

451 0 1135

451 0 1145

451 0 1155

451 0 1165

451 0 1175

451 0 1185

451 0 1195

451 0 1205

451 0 1215

451 0 1225

451 0 1235

451 0 1245

451 0 1255

451 0 1265

451 0 1275

451 0 1285

451 0 1295

451 0 1305

451 0 1315

451 0 1325

451 0 1335

451 0 1345

451 0 1355

451 0 1365

451 0 1375

451 0 1385

451 0 1395

451 0 1405

451 0 1415

451 0 1425

451 0 1435

451 0 1445

451 0 1455

451 0 1465

451 0 1475

451 0 1485

451 0 1495

451 0 1505

451 0 1515

451 0 1525

451 0 1535

451 0 1545

451 0 1555

451 0 1565

451 0 1575

451 0 1585

451 0 1595

451 0 1605

451 0 1615

451 0 1625

451 0 1635

451 0 1645

451 0 1655

451 0 1665

451 0 1675

451 0 1685

451 0 1695

451 0 1705

451 0 1715

451 0 1725

451 0 1735

451 0 1745

451 0 1755

451 0 1765

451 0 1775

451 0 1785

451 0 1795

451 0 1805

451 0 1815

451 0 1825

451 0 1835

451 0 1845

451 0 1855

451 0 1865

451 0 1875

451 0 1885

451 0 1895

451 0 1905

451 0 1915

451 0 1925

451 0 1935

451 0 1945

451 0 1955

451 0 1965

451 0 1975

451 0 1985

451 0 1995

451 0 2005

451 0 2015

451 0 2025

451 0 2035

451 0 2045

451 0 2055

451 0 2065

451 0 2075

451 0 2085

451 0 2095

451 0 2105

451 0 2115

451 0 2125

451 0 2135

451 0 2145

451 0 2155

451 0 2165

451 0 2175

451 0 2185

451 0 2195

451 0 2205

451 0 2215

451 0 2225

451 0 2235

451 0 2245

451 0 2255

451 0 2265

451 0 2275

451 0 2285

451 0 2295

451 0 2305

451 0 2315

451 0 2325

451 0 2335

451 0 2345

451 0 2355

451 0 2365

451 0 2375

451 0 2385

451 0 2395

451 0 2405

451 0 2415

451 0 2425

451 0 2435

451 0 2445

451 0 2455

451 0 2465

451 0 2475

451 0 2485

451 0 2495

451 0 2505

451 0 2515

451 0 2525

451 0 2535

451 0 2545

451 0 2555

451 0 2565

451 0 2575

451 0 2585

451 0 2595

451 0 2605

451 0 2615

451 0 2625

451 0 2635

451 0 2645

451 0 2655

451 0 2665

451 0 2675

451 0 2685

451 0 2695

451 0 2705

451 0 2715

451 0 2725

451 0 2735

451 0 2745

451 0 2755

451 0 2765

451 0 2775

451 0 2785

451 0 2795

451 0 2805

451 0 2815

451 0 2825

451 0 2835

451 0 2845

451 0 2855

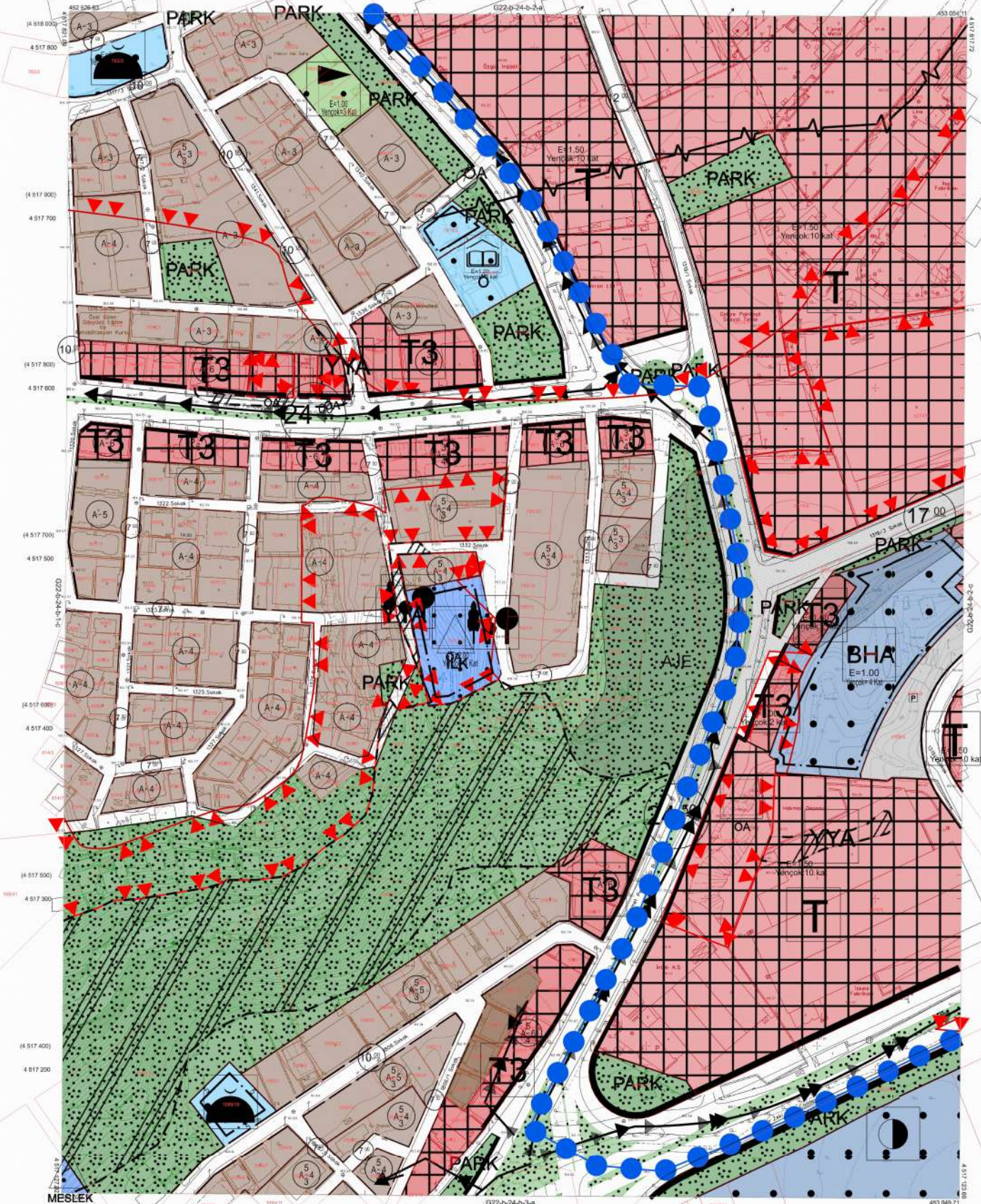
451 0 2865

451 0 2875

451 0 2885

451 0 289

GEBZE İLÇESİ (Gebze Beldesi)
KOCAELİ
G22-b-24-b-2-d



Kocaeli Büyükşehir Belediyesi
tarafından Fotogrametrik yöntemle
yapılan Kocaeli İme Ak 1:1000
ölçekli coğrafi bilgiler Harita D194
sayılı İmar Kanununu 7/a maddesine
göre incelenmiş ve onanmıştır.

09.09.2011



Başkan Adına
Gökmen Mengöç
İmar ve Şehircilik Dairesi Başkanı

GEBZE İLÇESİ (Gebze Beldesi) G22-b-24-b-2-d
KOCAELİ

1:1000

Koordinatlar ve pafta belirlenimi en son güncellemesi
TUTGA'ya bağlı 2005 (3) epeğünde, GR580 ellipsoid ve
Transversal Mercator (TM) izdüşümünde gösterilmiştir.

Ağustos 2010 tarihinde çekilen renkli hava fotoğraflarından
üretilmiştir. Yapılar aspaç çizgileriyle gösterilmiştir.

Yüklenici Firma: KUTLUŞEYİ HARİTA.Ş.
ÇETINKAYA MARİA.Ş.
(Ornak Grubu)

PROJE YÖNETİCİSİ
ALTAN ÇETINKAYA
Harita Mühendisi



Harita Mühendisi
Harita Mühendisi
Harita Yüksek Mühendisi
Harita Yüksek Mühendisi

SELİM SAYDAN
ÖLEK AYDIN
EBREK AKOŞ
HAKAN İLHAN

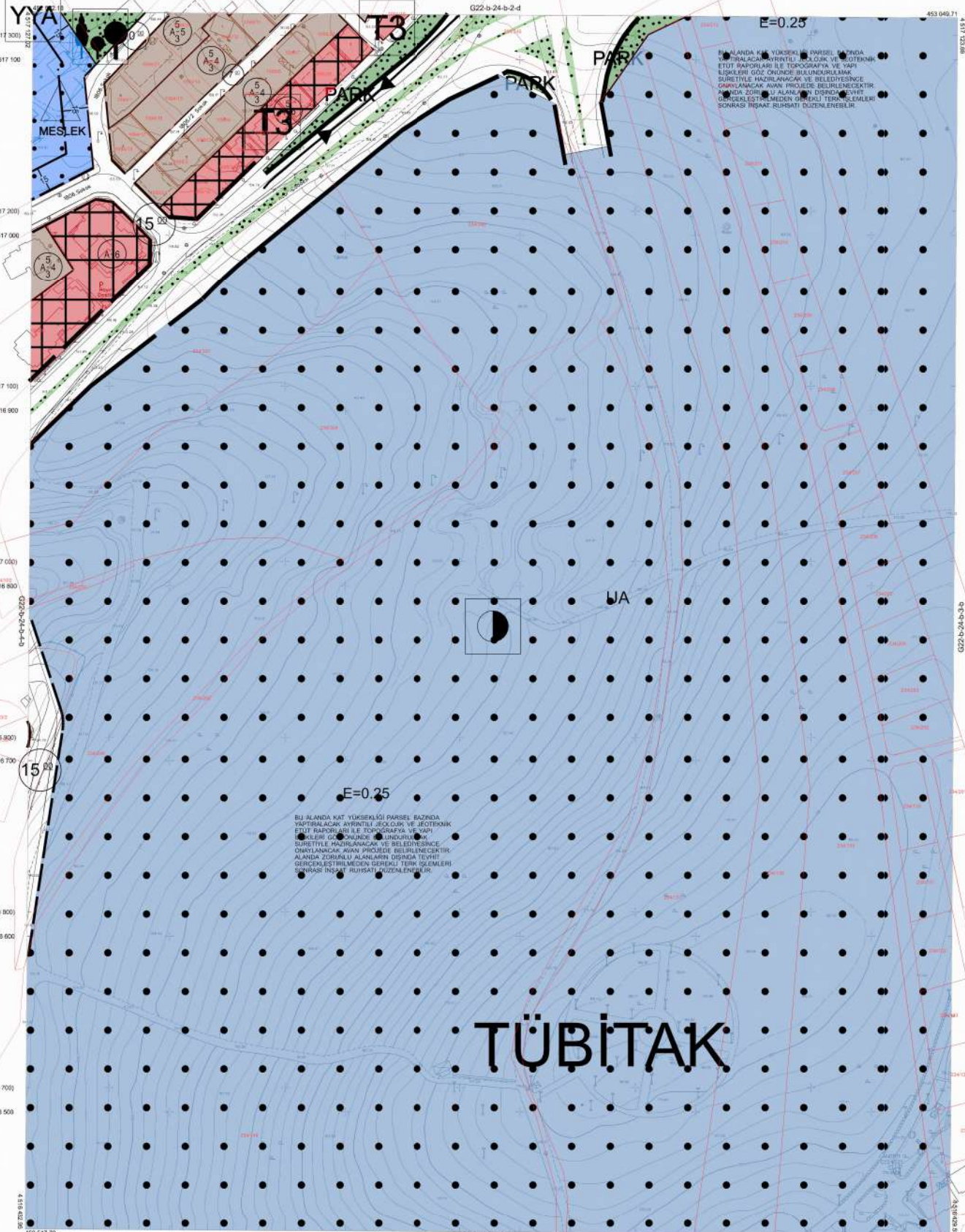
KONTROL

HALI-HAZIR HARİTA ŞEFİ
İSMAİL SEYİDİ
Harita Mühendisi

PROJE YÖNETİCİSİ
HARİTA ŞUBESİ MÜDÜRÜ V.
SİCİRAY ÇELİK
Harita Yüksek Mühendisi



GEBZE İLÇESİ (Gebze Beldesi)
KOCAELİ
G22-b-24-b-3-a



BU ALANDA KAT YÜKSEKLİĞİ PARSEL BAZINDA YAPILACAK AYRINTILI JEOLJİK VE JEOTEKNİK ETÜD RAPORLARI İLE TOPOGRAFYA VE YAPILARIN GÖZ ÖLÜNDE BULUNURULMAK SURETİLE HAZIRLANACAK VE BELİRLENEN ÇEVRESEL DURUM ALANININ DİĞERLEŞTİRİLMESİ İÇİN GEREKLİ TEMA ÇİZİMLERİ SONRASI İNŞAAT RUHSATI DÜZENLENERLİR.

Kocaeli Büyükşehir Belediyesi tarafından Fotogrametri yöntemiyle yapılan Kocaeli İno alt 1:1000 ölçekli sayısal Harita Harita 3194 sayılı İmar Kanununun 7/a maddesine göre incelenmiştir ve onaydır.

09-09-2011



Başkan Yard. Gökmen MENGÜCÜ İmar ve Şehircilik Dairesi Başkanı

TÜBİTAK

GEBZE İLÇESİ (Gebze Beldesi) G22-b-24-b-3-a

KOCAELİ

1:1000

Koordinatlar ve pafta bölünmesi en son güncellenmiş TUTGA'ya bağlı 2005.0 uygulandı, GRS80 eksenli ve Transversal Mercator (TM) izloluğünde düzenlenmiştir.

Ağustos 2010 tarihinde çekilen renkli hava fotoğrafından derinliği Yapılar sapak çizgileriyle gösterilmiştir.

Yüklenici Firma: KUTLUBAY HARİTA A.Ş. ÇETINKAYA İMAR A.Ş. (Ortak Girişim)

PROJE YÖNETİCİSİ

ALTAN ÇETINKAYA
Harita Mühendisi

Harita Mühendisi

SELİM SAYDAN
Harita Mühendisi

Harita Yüksek Mühendisi

DİLEK AYDIN
Harita Mühendisi

Harita Yüksek Mühendisi

ESREF AĞOŞ
Harita Mühendisi

Harita Yüksek Mühendisi

HAKAN İLHAN

KONTROL

HALHAZIR HARİTA ŞEFİ

İSMAİL BEYRİZ
Harita Mühendisi

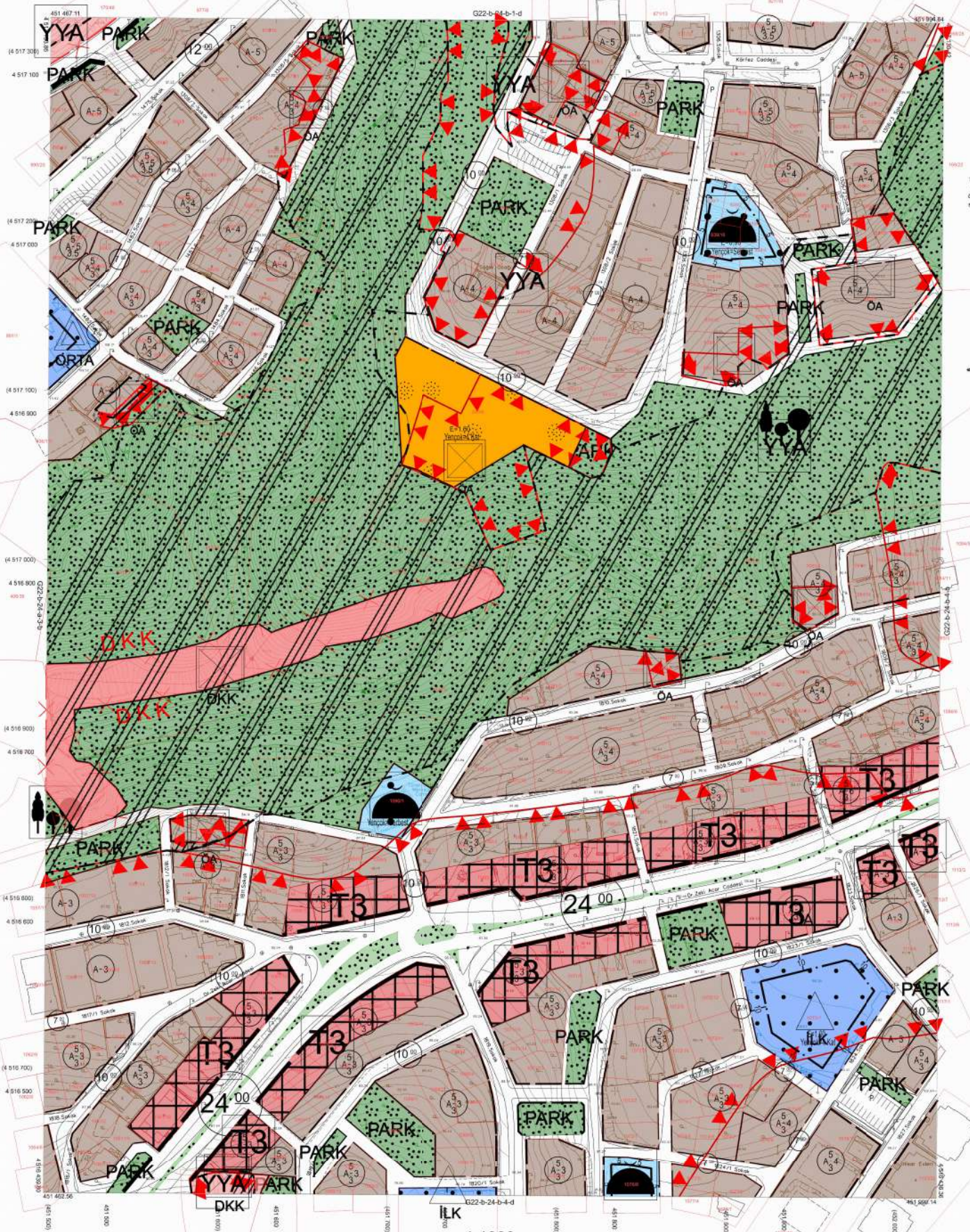
Harita Yüksek Mühendisi

PROJE YÖNETİCİSİ

HARİTA Şİ. BE. MÜDÜRÜ V.

SEVİNÇ ÖZGÜR
Harita Mühendisi

GEBZE İLÇESİ (Gebze Beldesi)
KOCAELİ
G22-b-24-b-4-a



Kocaeli Büyükşehir Belediyesi tarafından Fotogrametrik yöntemle yapılmış Kocaeli İme at 1/1000 ölçekli sayısal Haritaya Harita 3194 sayılı İmar Kanununun 2/a maddesine göre incelenmiştir ve onaydır.
2.8.11.2011

Başkanlık
Gözetim ve Kontrol
İmar ve Şehircilik Genel Müdürlüğü

GEBZE İLÇESİ (Gebze Beldesi) G22-b-24-b-4-a
KOCAELİ

Koordinatlar ve pelta bölümlenmesi son güncellemesi TUDGA'ya bağlı 2005.0 raporunda, GRS80 elipsoid ve Transversal Mercator (TM) kullanılarak alınmıştır.
Ağustos 2010 tarihinde çekilen renkli hava fotoğraflarından üretilmiştir. Yapılar separe çizgiyle gösterilmiştir.
Yükseklik Firms: KUTLUBEY HARİTA A.Ş.
ÇETINKAYA İMAR A.Ş.
(Ortak Girişim)

PROJE YÖNETİCİSİ
ALTAN ÇETINKAYA
Harita Mühendisi

HARİTA MÜHENDİSİ
SELM SAYDAN
DİLEK AYDIN
EREP APÖZ
HAKAN İLHAN

KONTROL
HALHAZIR HARİTA ŞEFİ
İSMAIL SEYRAN
Harita Mühendisi

PROJE YÖNETİCİSİ
HARİTA ŞUBE MÜDÜRÜ V.
SERVAH ÖZUR
Harita Mühendisi