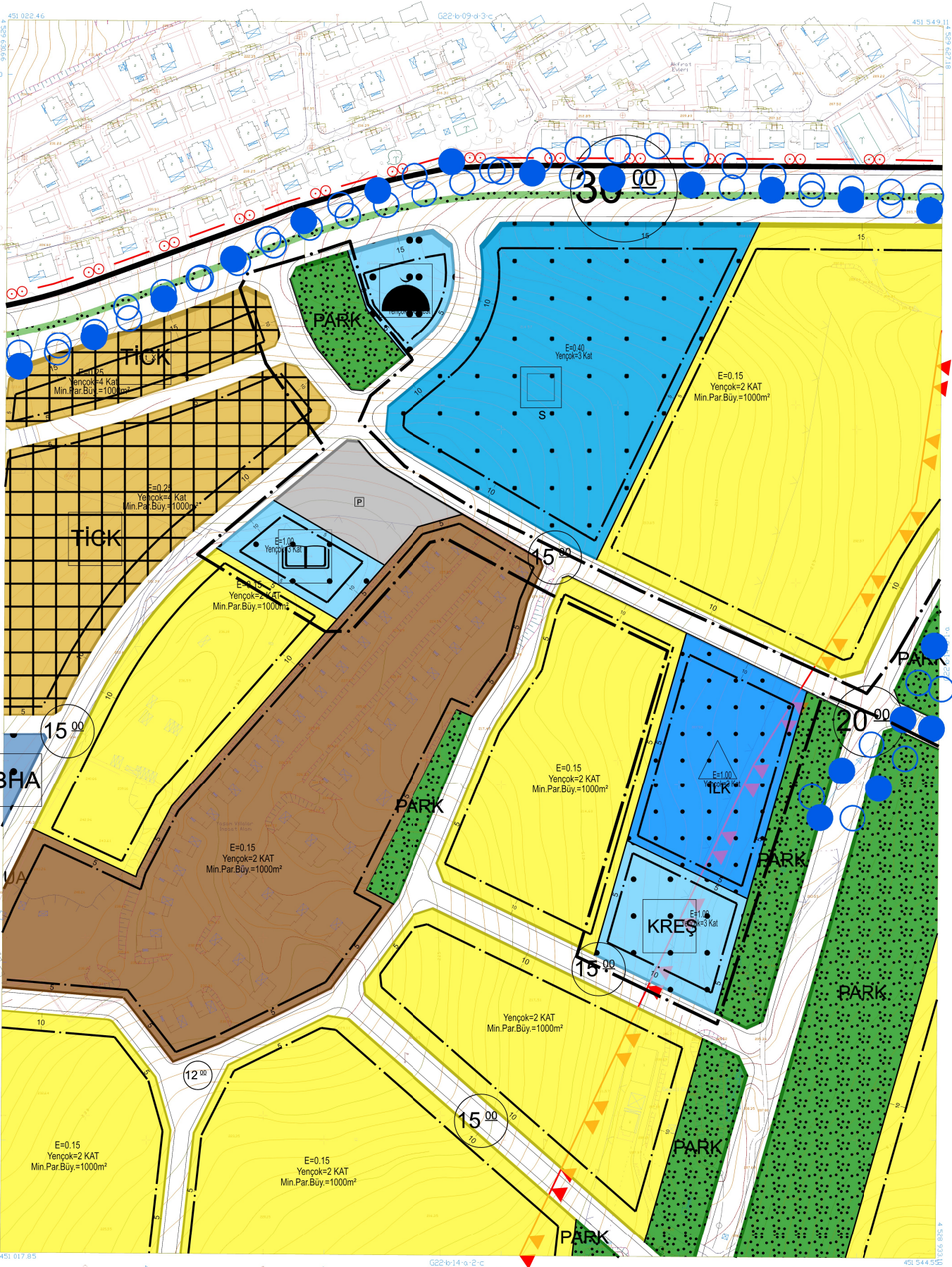
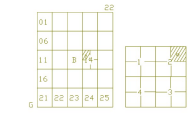


GEBZE İLÇESİ (Balçık Köyü)  
KOCAELİ  
G22-b-14-a-2-b



Kocaeli Büyükşehir Belediyesi  
Tura Fikralı Fotogrametrik Yüzey  
Yapıtılan Kocaeli İline ait 1:1000  
ölçekli sayısal Halihazır Harita 3  
sayılı İmar Kanununun 7/a maddesi  
göre incelenmiş ve onaydır.

Başkan Adına  
GÖKHAN MENGÜC  
İmar ve Şehircilik Dairesesi Başkanı

GEBZE İLÇESİ (Balçık Köyü) G22-b-14-a-2-b

KOCAELİ

Koordinatlar ve pafta bölünmeleri en son güncellenen  
TUTGA'ya göre 20050 epeğünde, GRS80 elipsoidal ve  
Transversal Mercator (TM) izdüşümünde düzenlenmiştir.

Ağustos 2010 tarihinde çekilen renkli hava Fotoğraflarından  
üretilmiştir.Yapılar sacak çizgileriyle gösterilmiş gösterilmiştir.

Yüklenici Firma : KUTLUBEY HARİTA A.Ş.  
DETİNKAYA İMAR A.Ş.  
(Ortak Girişim)

PROJE YÖNETİCİSİ  
ALTAN CETİNKAYA  
Harita Mühendisi

Harita Mühendisi SELİM SAYDAN  
Harita Mühendisi KORCAN ERGİN  
Harita Mühendisi DİLEK AYDIN  
Harita Yüksek Mühendisi HAKAN İLHAN

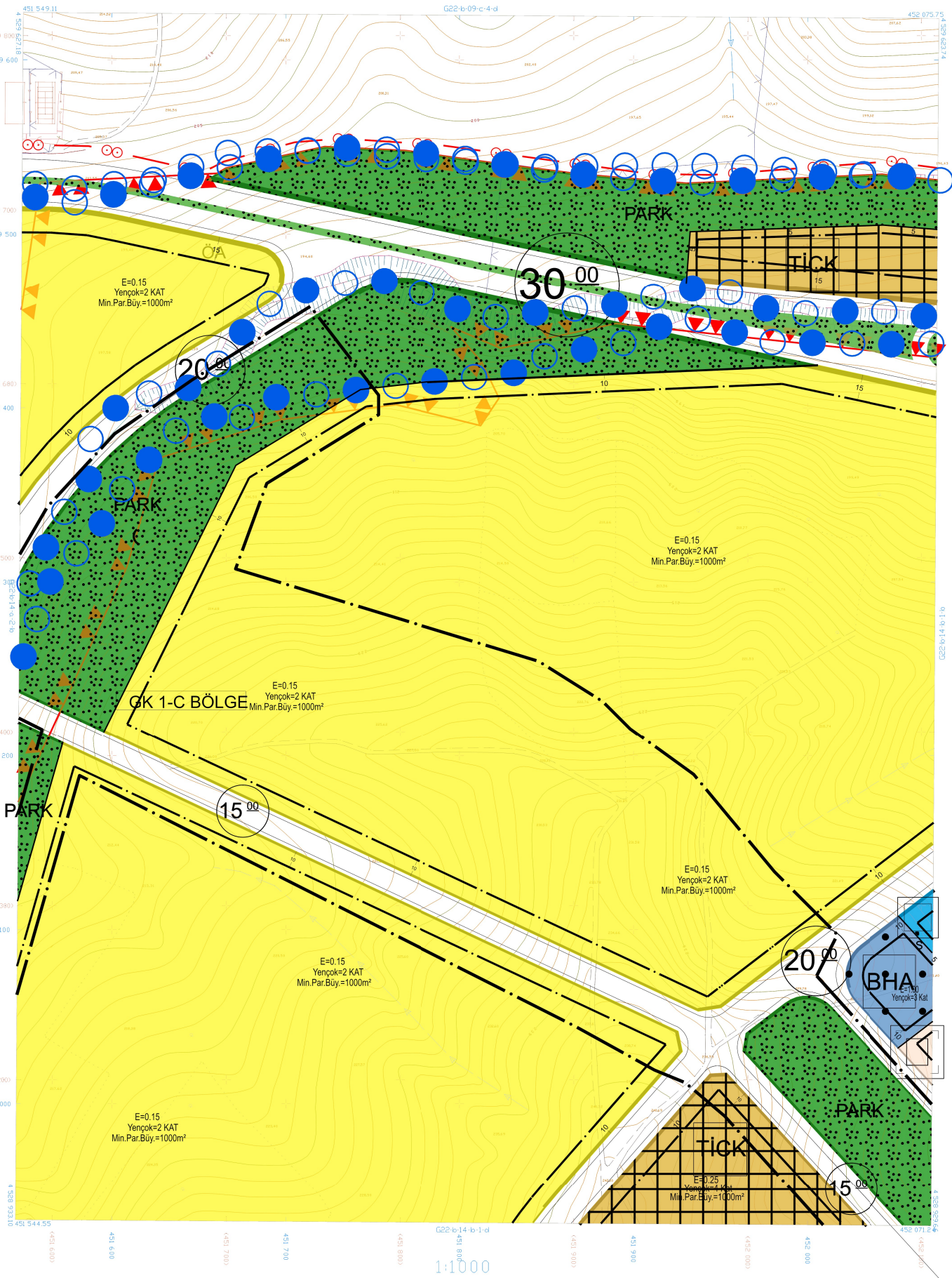
KONTROL  
HALİHAZIR HARİTA SEFİ  
İSMAIL SEYREK  
Harita Mühendisi

PROJE YÖNETİCİSİ  
HARİTA ŞUBE MÜDÜRÜ V.  
SERKAN ONUR  
Harita Yüksek Mühendisi



01	02
06	07
11	12
16	17
21	22
23	24
25	26

GEBZE İLÇESİ (Balçık Köyü)  
KOCAELİ  
G22-b-14-b-1-a



Kocaeli Büyükşehir Belediyesi,  
Taraftan Fotogrametrik yöntem  
yapılarak Kocaeli İline s.17/1000  
sayılı Harita Kanununun 3154  
sayılı İmar Kanununun 7/a maddesine  
göre incelendi ve onandı.

Başkan Adına  
GÖKMEN MENGÜC  
İmar ve Şehircilik Dairesi Başkanı

GEBZE İLÇESİ (Balçık Köyü) G22-b-14-b-1-a  
KOCAELİ

Koordinatlar ve pafta bölünmesi en son güncellenen  
TUTGA'ya bağlı 2005/0 epejünde, GRS80 elipsoidi ve  
Transversal Mercator (TM) izdüşümünde düzenlenmiştir.

Ağustos 2009 tarihinde çekilen renkli hava fotoğraflarından  
çizilmiştir.Yapılar sacak çizgiyle gösterilmiştir.

Yüklenici Firma : KUTLUBEY HARİTA A.Ş.  
CETİNKAYA İMAR A.Ş.  
(Ortak Girişim)

PROJE YÖNETİCİSİ

ALTAN CETİNKAYA  
Harita Mühendisi

Harita Mühendisi SELİM SAYDAN

Harita Mühendisi KORCAN ERGİN

Harita Mühendisi DİLEK AYDIN

Harita Yüksek Mühendisi HAKAN İLHAN

KONTROL

HALİHAZIR HARİTA SEFİ

İSMAIL SEVREK  
Harita Mühendisi

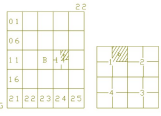
PROJE YÖNETİCİSİ

HARİTA ŞUBE MÜDÜRÜ V.

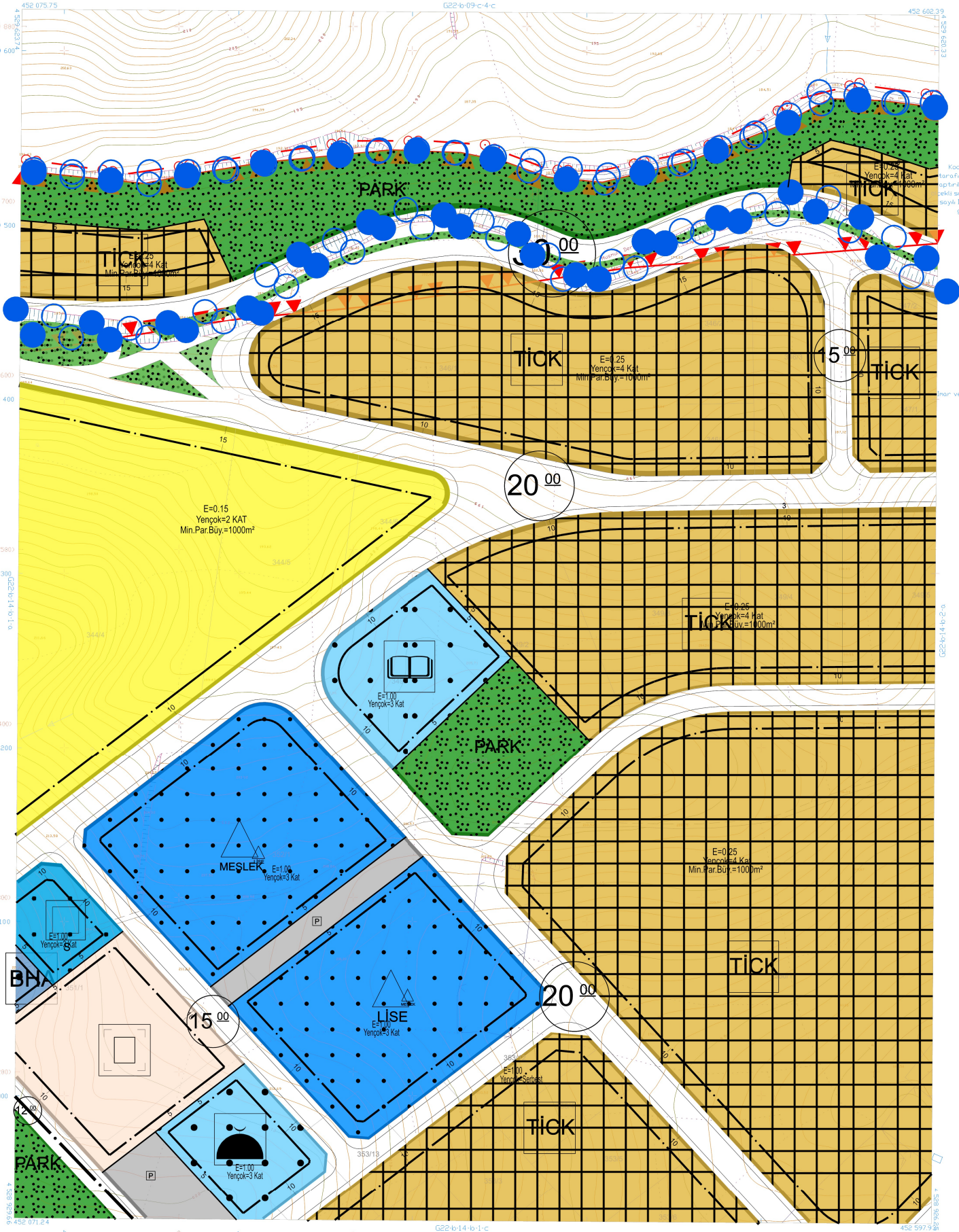
SERKAN ÖNÜR  
Harita Yüksek Mühendisi

1:1000





GEBZE İLÇESİ (Balçık Köyü)  
KOCAELİ  
G22-b-14-b-1-b



Kocaeli Büyükşehir Belediyesi  
Harita Dairesi Başkanlığı tarafından  
Fotoğraflık yöntemle elde edilen  
Kocaeli iline ait 1/1000 ölçekli  
jeojeoğrafik Harita 3194 sayılı  
İnvan Kanunu 7/a maddesine  
göre incelendi ve onandı.

Başkan Adına  
GÖKMEN MENGÜC  
Harita ve Şehircilik Dairesesi Başkanı

GEBZE İLÇESİ (Balçık Köyü) G22-b-14-b-1-b

KOCAELİ

1:1000

Koordinatlar ve pafta bölünmesi en son güncellenen TUG'a bağlı 2005.0 epişodunda, GRS80 elipsoidi ve Transversal Mercator (TM) izoksinünde düzenlenmiştir.

Ağustos 2010 tarihinde çekilen renkli hava fotoğrafı üretilmiştir. Yapılar sıcak çizgileriyle gösterilmiştir.

Yüklenici Firma: KUTLUBEY HARİTA A.Ş.  
CETINKAYA İMAR A.Ş.  
(Ortak Girişim)

PROJE YÖNETİCİSİ

ALTAN CETINKAYA  
Harita Mühendisi

Harita Mühendisi SELİM SAYDAN

Harita Mühendisi DİLEK AYDIN

Harita Yüksek Mühendisi ESREF AKIŞ

Harita Yüksek Mühendisi HAKAN İLHAN

KONTROL

HALHAZIR HARİTA ŞEFİ  
İSMAIL SEYREK  
Harita Mühendisi

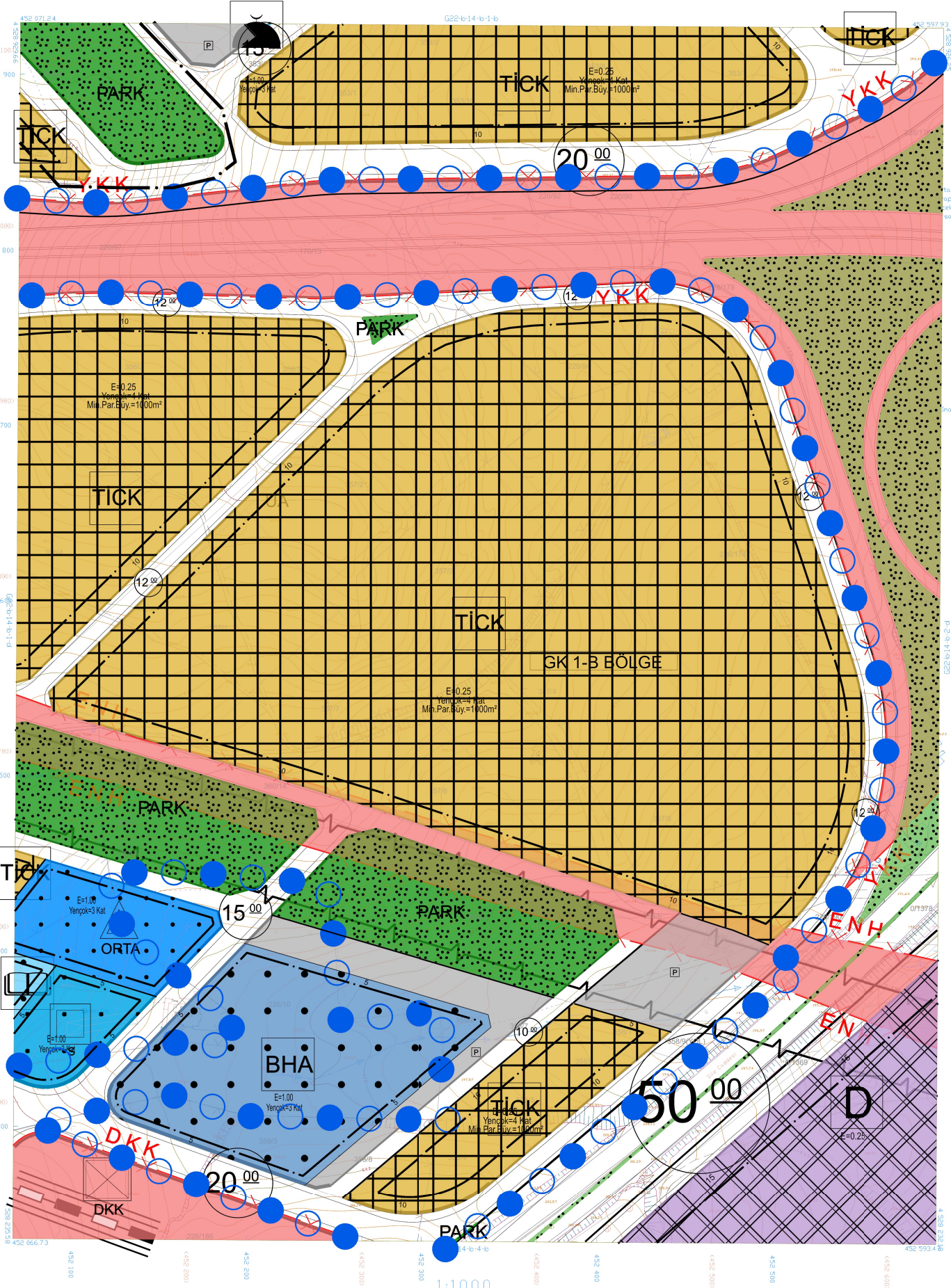
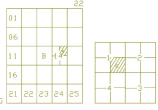
PROJE YÖNETİCİSİ  
HARİTA ŞUBE MÜDÜRÜ V.  
SERKAN ÖZUR  
Harita Yüksek Mühendisi



# GEBZE İLÇESİ (Balçık Köyü)

KOCAELİ

G22-b-14-b-1-c



Kocaeli Büyükşehir Belediyesi  
Harita Dairesi Harita Müdürlüğü tarafından  
aerofotoğrametri yöntemiyle  
Hazırlanan Kocaeli İline ait 1/1000  
ekli sayılı Harita No: 3194  
sayılı İmar Kanunu 7/a maddesine  
göre incelenmiş ve onanmıştır.

Boson Adına  
GÖKMEN MENGÜC  
Harita ve Şehircilik Danışmanı Boson

GEBZE İLÇESİ (Balçık Köyü) G22-b-14-b-1-c

KOCAELİ

Koordinatlar ve pafta bölünmesi en son güncellenen  
TUTGA'ya göre 20050 epoguunda, GRS80 elipsoidi ve  
Transversal Mercator (TM) izokusunuza düzenlenmiştir.

Ağustos 2010 tarihinde çekilen renkli hava Fotoğrafları  
üretimiştir.Yapılar sacak çizgileriyle gösterilmiştir.

Yüklenici Firma : KUTLUBEY HARİTA A.Ş.  
CETINKAYA İMAR A.Ş.  
(Ortak Girişim)

PROJE YÖNETİCİSİ  
ALTAN CETINKAYA  
Harita Mühendisi

Harita Mühendisi SELİM SAYDAN  
Harita Mühendisi DİLEK AYDIN  
Harita Yüksek Mühendisi ESREFA AKIS  
Harita Yüksek Mühendisi HAKAN İLHAN

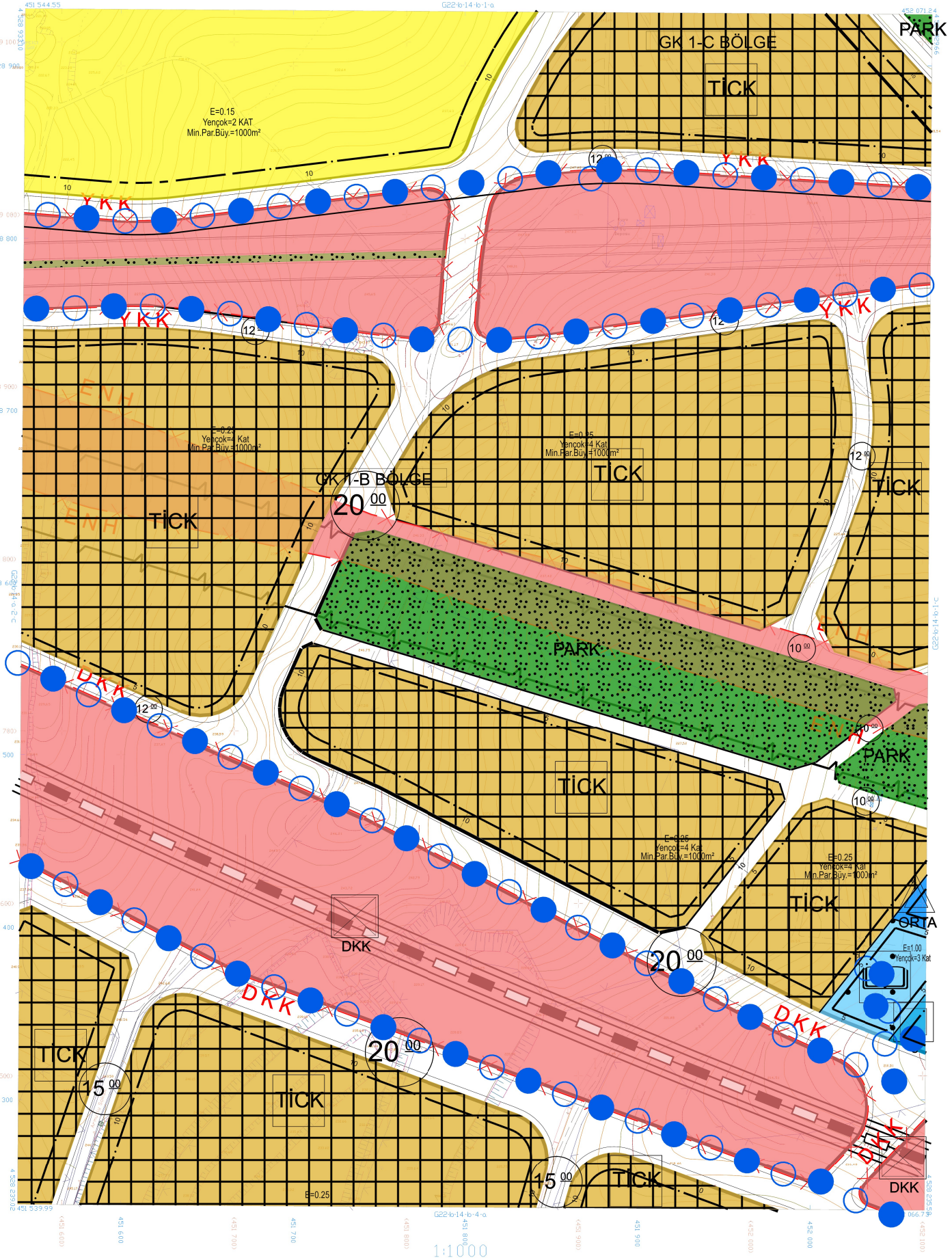
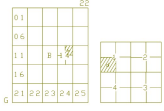
KONTROL

HALHAZIR HARİTA SEFTİ  
İSMAIL SEYREK  
Harita Mühendisi

PROJE YÖNETİCİSİ  
HARİTA ŞUBE MÜDÜRÜ V.  
SERKAN ÖNER  
Harita Yüksek Mühendisi



GEBZE İLÇESİ (Balçık Köyü)  
KOCAELİ  
G22-b-14-b-1-d



Kocaeli Büyükşehir Belediyesi  
tarafından Fotogrametrik yöntemle  
yapılan Kocaeli İlme ait 17/10/11  
sayılı sayısal Halihazır Harita 29/9  
sayılı İmar Kanununun 7/a maddesinin  
görevi incelendi ve onandı.

Başkan Adını  
GÖRMEK MÜHÜRÜ  
İmar ve Şehircilik Dairesi Başkanı

GEBZE İLÇESİ (Balçık Köyü) G22-b-14-b-1-d  
KOCAELİ

Koordinatlar ve pafta bölünmesi en son güncellenen  
TUTGA'ya bağlı 2025.0 epeğunda, GRS80 elipsoidi ve  
Transversal Mercator (TM) izdüşümünde düzenlenmiştir.

Agustos 2010 tarihinde çekilen renkli hava Fotoğraflarından  
üretmiştir.Yapılar sacak çizgileriyle gösterilmiştir.

Yüklenici Firma: KUTLUBEY HARİTA A.Ş.  
CETINKAYA İMAR A.Ş.  
(Ortak Girişim)

PROJE YÖNETİCİSİ  
ALTAN CETINKAYA  
Harita Mühendisi

Harita Mühendisi SELİM SAYDAN  
Harita Mühendisi KORCAN ERGİN  
Harita Mühendisi İLEK AYDIN  
Harita Yüksek Mühendisi HAKAN İLHAN

KONTROL  
HALİHAZIR HARİTA SEFİ  
İSMAIL SEYREK  
Harita Mühendisi

PROJE YÖNETİCİSİ  
HARİTA SUBE MÜDÜRÜ V.  
SERKAN ÖZÜR  
Harita Yüksek Mühendisi